

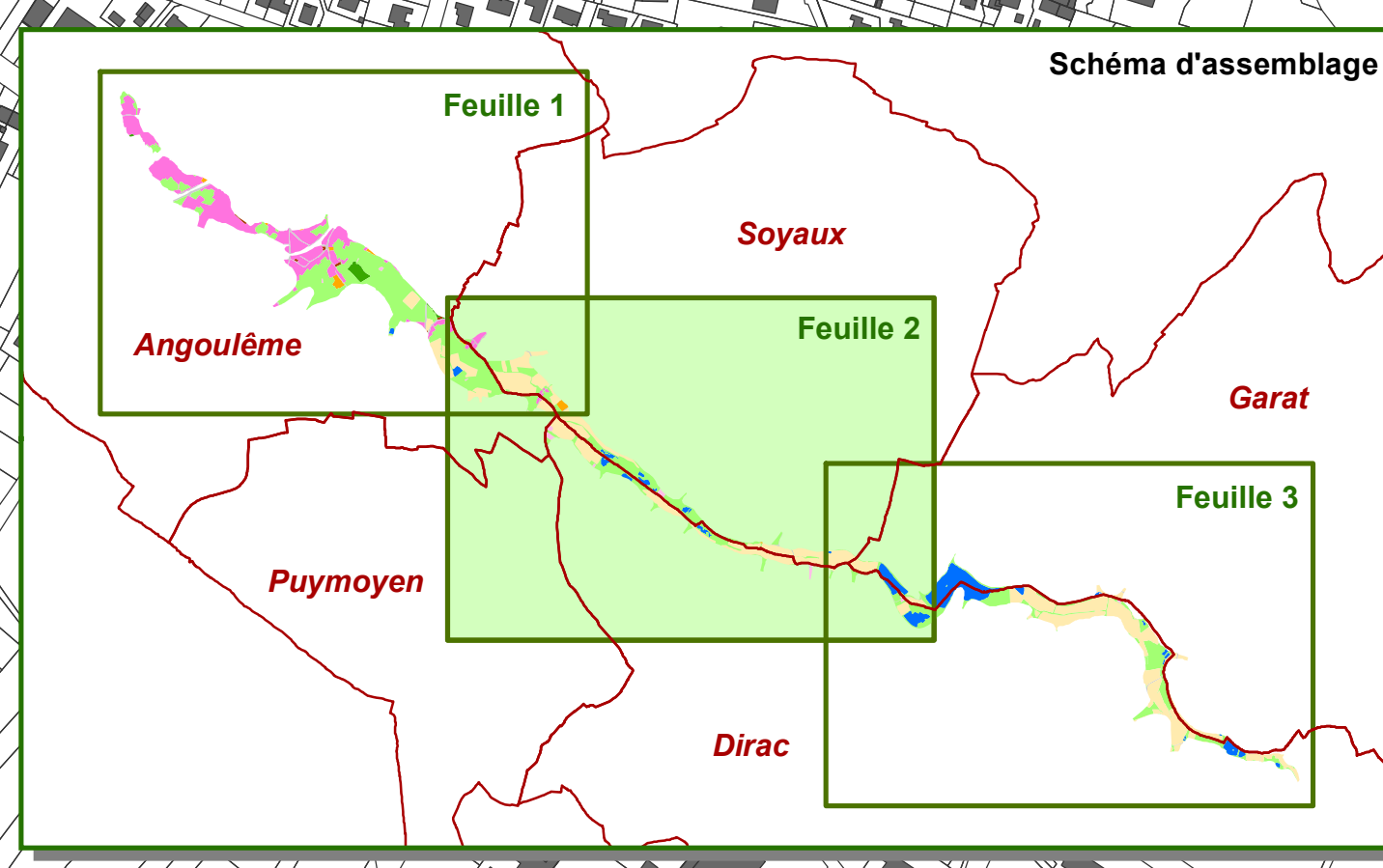


Direction Départementale des Territoires de Charente

Plan de Prévention des Risques d'Inondation de la vallée de l'Anguienne



Carte des enjeux

Soyaux - Angoulême - Dirac - Garat



Légende :

- Urbanisation dense
- Habitat isolé
- Zone d'activité et industrielle
- Principales voies de communication
- Principaux parkings
- Terrains et équipements de sport
- Zone naturelle et espace vert urbain
- Surface en eau
- Espace agricole
- Limite communale
- Cours d'eau et biefs principaux
- Biefs secondaires
- Voie d'eau canalisée



Réalisation et édition : Alp Géorisques - juillet 2022

© cadastre DGI

Echelle : 1/5 000

